


Editai CHAMADA PÚBLICA



**Laranjeiras
do Sul**
PREFEITURA

**PARQUE INDUSTRIAL DO
MUNICÍPIO DE LARANJEIRAS DO SUL**

ITEM 11

Outubro/2021

MEMORIAL DESCRITIVO

Lote 3 do Loteamento "BABINSKI"

Com área de 218,59 m² (duzentos e dezoito metros e setenta e nove décimos quadrados);

Município de Laranjeiras do Sul.

Comarca de Laranjeiras do Sul.

Oriundo da Matrícula nº 32.637

Proprietário: PREFEITURA MUNICIPAL DE LARANJEIRAS DO SUL

CNPJ: 76.205.970/0001-95

Limites e Confrontações

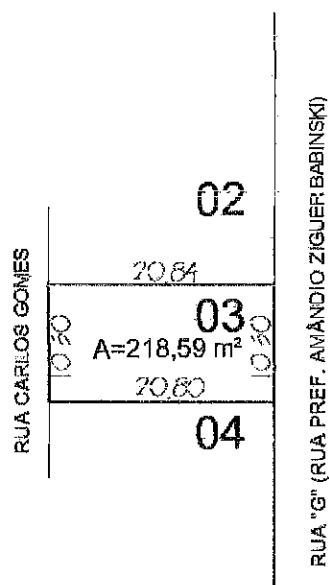
FRENTE= De quem olha da Rua Prefeito Amândio Ziguer Babinski, mede 10,50 metros e confronta com a própria Rua do Loteamento;


LADO DIREITO= De quem olha da Rua Prefeito Amândio Ziguer Babinski, mede 20,84 metros confrontando com o Lote nº. 02, da mesma quadra 08 do Loteamento Amândio Ziguer Babinski;

LADO ESQUERDO= De quem olha da Rua Prefeito Amândio Ziguer Babinski, mede 20,80 metros confrontando com o Lote nº. 04, da mesma quadra 08 do Loteamento Amândio Ziguer Babinski;

FUNDOS= Medindo 10,50 metros, confrontando com a Rua Carlos Gomes;

SITUAÇÃO= Lote de meio de quadra com frente para duas ruas com pavimentação asfáltica, com área total de 218,59 m².




Leoniluz Meletti
Engenheiro Civil Sênior
CREA PR - 9090/D

Laranjeiras do Sul-PR, Setembro/2020.

MEMORIAL DESCRITIVO

Lote 04 do Loteamento "BABINSKI"

Com área de 218,09 m² (duzentos e dezoito metros e nove décimos quadrados);

Município de Laranjeiras do Sul.

Comarca de Laranjeiras do Sul.

Oriundo da Matrícula nº 32.638

Proprietário: PREFEITURA MUNICIPAL DE LARANJEIRAS DO SUL,

CNPJ: 76.205.970/0001-95

Limites e Confrontações

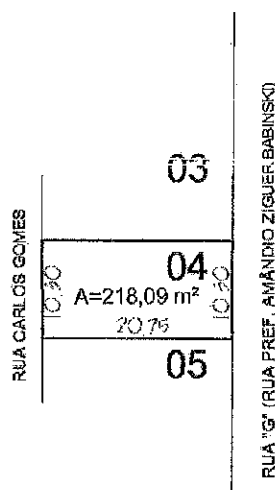
FRENTE= De quem olha da Rua Prefeito Amândio Zigueur Babinski, mede 10,50 metros e confronta com a própria Rua do Loteamento;

LADO DIREITO= De quem olha da Rua Prefeito Amândio Zigueur Babinski, mede 20,80 metros confrontando com o Lote nº. 03, da mesma quadra 08 do Loteamento Amândio Zigueur Babinski;

LADO ESQUERDO= De quem olha da Rua Prefeito Amândio Zigueur Babinski, mede 20,75 metros confrontando com o Lote nº. 04, da mesma quadra 08 do Loteamento Amândio Zigueur Babinski;

FUNDOS= Medindo 10,50 metros, confrontando com a Rua Carlos Gomes;

SITUAÇÃO= Lote de meio de quadra com frente para duas ruas com pavimentação asfáltica, com área total de 218,09 m².



Leoni Luiz Meletti
Engenheiro Civil Sênior
CREA PR - 9990/D

Laranjeiras do Sul-PR, Setembro/2021.

MEMORIAL DESCRITIVO

Lote 05 do Loteamento "BABINSKI"

Com área de 217,59 m² (duzentos e dezessete metros e cinquenta e nove decímetros quadrados);

Município de Laranjeiras do Sul.

— Comarca de Laranjeiras do Sul.

Oriundo da Matrícula nº 32.639

Proprietário: PREFEITURA MUNICIPAL DE LARANJEIRAS DO SUL
CNPJ: 76.205.970/0001-95

Limites e Confrontações

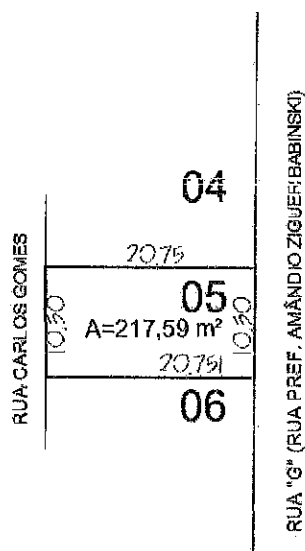
FRENTE= De quem olha da Rua Prefeito Amândio Zigue Babinski, mede 10,50 metros e confronta com a própria Rua do Loteamento;


LADO DIREITO= De quem olha da Rua Prefeito Amândio Zigue Babinski, mede 20,75 metros confrontando com o Lote nº. 04, da mesma quadra 08 do Loteamento Amândio Zigue Babinski;

LADO ESQUERDO= De quem olha da Rua Prefeito Amândio Zigue Babinski, mede 20,75 metros confrontando com o Lote nº. 06, da mesma quadra 08 do Loteamento Amândio Zigue Babinski;

FUNDOS= Medindo 10,50 metros, confrontando com a Rua Carlos Gomes;

SITUAÇÃO= Lote de meio de quadra com frente para duas ruas com pavimentação asfáltica, com área total de 217,59 m².




Leoni Luiz Moletti
Engenheiro Civil Sênior
CREA PR - 099010

Laranjeiras do Sul-PR, Setembro/2021.

MEMORIAL DESCRITIVO

Lote 06 do Loteamento "BABINSKI"

Com área de 217,09 m² (duzentos e dezessete metros e nove décimos quadrados);

Município de Laranjeiras do Sul.

– Comarca de Laranjeiras do Sul.

Oriundo da Matrícula nº 32.640

Proprietário: PREFEITURA MUNICIPAL DE LARANJEIRAS DO SUL

CNPJ: 76.205.970/0001-95

Limites e Confrontações

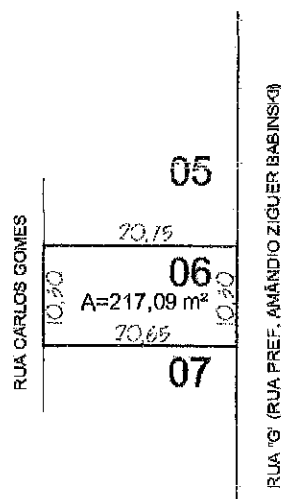
FRENTE= De quem olha da Rua Prefeito Amândio Zigue Babinski, mede 10,50 metros e confronta com a própria Rua do Loteamento;


LADO DIREITO= De quem olha da Rua Prefeito Amândio Zigue Babinski, mede 20,75 metros confrontando com o Lote nº. 05, da mesma quadra 08 do Loteamento Amândio Zigue Babinski;

LADO ESQUERDO= De quem olha da Rua Prefeito Amândio Zigue Babinski, mede 20,75 metros confrontando com o Lote nº. 07, da mesma quadra 08 do Loteamento Amândio Zigue Babinski;

FUNDOS= Medindo 10,50 metros, confrontando com a Rua Carlos Gomes;

SITUAÇÃO= Lote de meio de quadra com frente para duas ruas com pavimentação asfáltica, com área total de 217,09 m².




Leoni Luiz Meletti
Engenheiro Civil Sênior
CREA PR 9090/D

Laranjeiras do Sul-PR, Setembro/2021.

RUA "C" (RUA ELIZEU ANTONIO)

14,00	29,00	01	A=350,00 m ²
11,00	25,00	02	A=275,00 m ²
11,00	25,00	03	A=275,00 m ²
14,00	25,00	04	A=350,00 m ²

RUA "G" (RUA PREF. AMÂNDIO ZIGUER BABINSKI)

11,14	25,00	01	A=278,49 m ²
10,00	25,00	02	A=250,00 m ²
10,00	25,00	03	A=250,00 m ²
10,00	25,00	04	A=250,00 m ²
10,00	25,00	05	A=250,00 m ²
10,00	25,00	06	A=250,00 m ²
10,00	25,05	07	A=273,60 m ²

RUA "F" (RUA ELIZEU ANTONIO)

14,00	20,96	01	A=289,54 m ²
10,50	20,90	02	A=219,00 m ²
10,50	20,84	03	A=218,59 m ²
10,50	20,80	04	A=218,09 m ²
10,50	20,76	05	A=217,59 m ²
10,50	20,75	06	A=217,00 m ²
10,50	20,65	07	A=216,60 m ²
10,50	20,60	08	A=216,10 m ²
10,50	20,56	09	A=215,60 m ²
10,50	20,50	10	A=215,10 m ²
10,50	20,46	11	A=214,60 m ²
12,50	20,40	12	A=265,23 m ²

Leon Luiz Meletti
Engenheiro Civil Sênior
CREA PR-9990/D